

LUSWANDELINGEN IN VOEREN

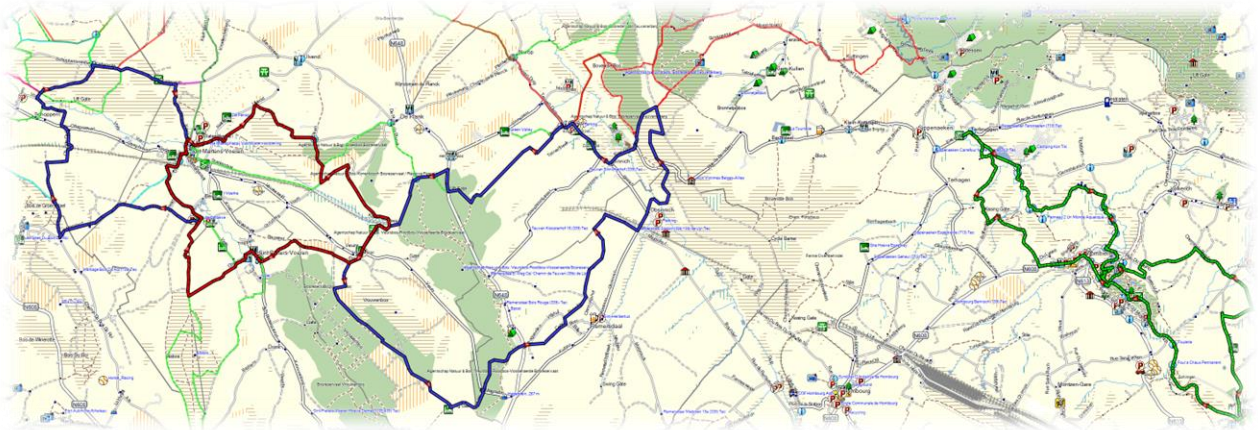


JUNI 2022

VOEREN

Voeren is een faciliteitengemeente die bestuurlijk deel uitmaakt van de Belgische provincie Limburg in het gewest Vlaanderen. Het gebied staat ook bekend als de Voerstreek. Het is iets meer dan 5000 hectare groot, wordt aan drie zijden omgeven door de provincie Luik, en in het noorden begrensd door Nederlands-Limburg.

Hieronder een kaart met de wandelingen die we hebben gedaan.



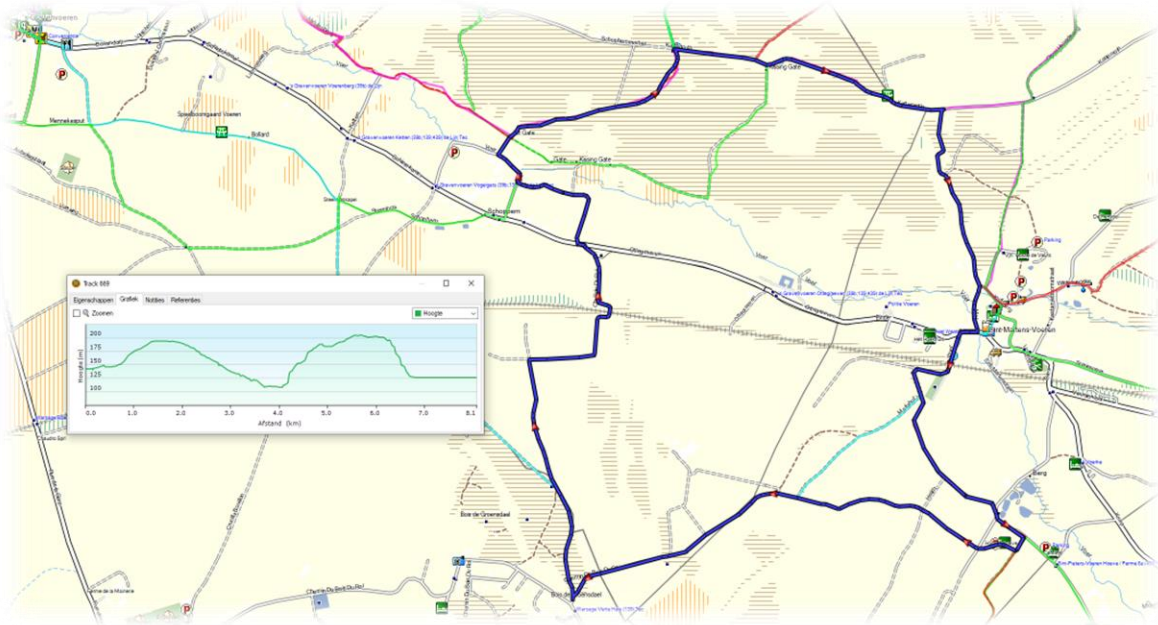
DEELNEMERS



Elena uit Edegem en Ludwig uit Merchtem.

Zaterdag 18 juni 2022

- Naam : Luswandeling rond Sint-Martens-Voeren
- Afstand : 8 km
- Stijgen : 200 m
- Dalen : 200 m
- Duur : 3 uur







Op deze heuvelende route is devotie nooit veraf. We passeren tientallen kruisen. Sommige smeken een zegen af, andere zijn gedenkkruisen, missiekruisen ter herinnering aan het bezoek

van een missionaris of hagelkruisen die landbouwgewassen tegen hagelschade en andere natuurrampen moeten beschermen.



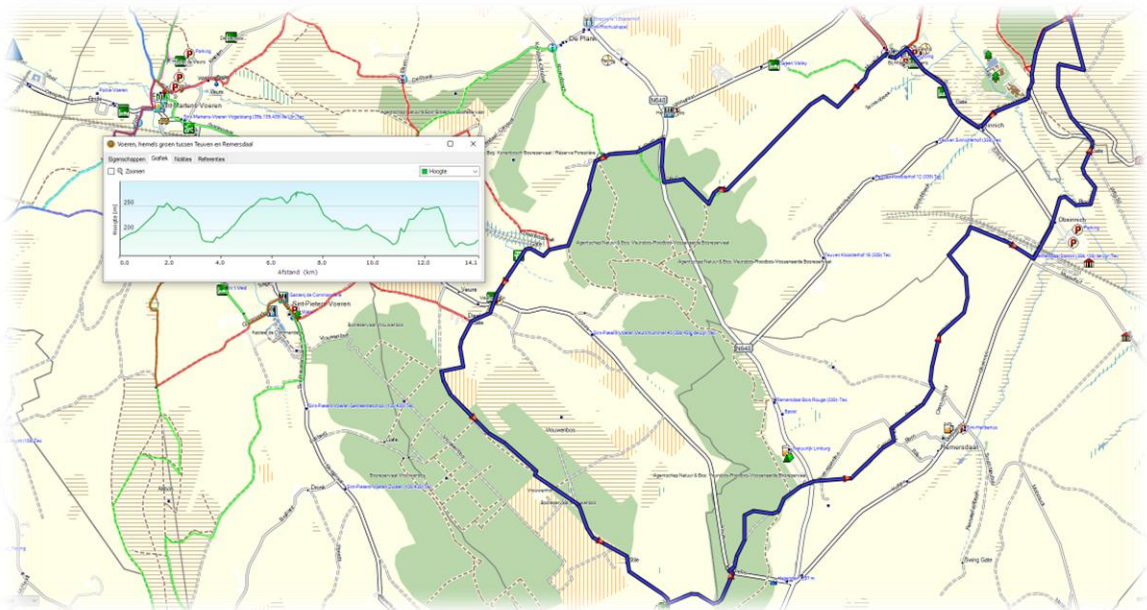






Zondag 19 juni 2022

- Naam : Voeren hemelsgroen tussen Teuven en Remensdaal
- Afstand : 15 km
- Stijgen : 350 m
- Dalen : 350 m
- Duur : 5 uur





Het natuurgebied van Altenbroek in de Voerstreek is 127 ha groot en ontleent zijn naam aan het privé kasteeldomein met die naam. Holle wegen, bossen, grubben, brongebieden en

boomgaarden wisselen elkaar af. 's Nachts snuffelen hier everzwijnen en dassen rond en de natuurbeheerders zijn bijzonder trots op de vroedmeesterpad. Die vind je haast nergens meer in Vlaanderen.










In de verte zien we het kasteel van Mheer liggen. Het kasteel ligt op Nederlands grondgebied en werd gebouwd in het begin van de 14^{de} eeuw.







Koren is een algemene term voor graan dat voor voedsel wordt verbouwd. De bloeiwijze bij koren is meestal een aar, ook wel korenaar genoemd. Graan werd voorheen bij de oogst op

het veld vaak opgebonden in korenschoven, een in de Bijbel veelgebruikt begrip. Een korenhalms is de stengel van deze koren.






Een mooi plekje om even te verpozen.



Maandag 20 juni 2022

- Naam : Zuidelijke luswandering rond Moresnet
- Afstand : 8 km
- Stijgen : 200 m
- Dalen : 200 m
- Duur : 3 uur





Plombières is in de 19e eeuw snel in oppervlakte gegroeid door de aanwezigheid van lood- en zinkerts in de bodem. Château des Genêts in Plombières werd gebouwd tussen 1906 en 1908

door Victor Paquot (1876-1944). Zijn familie woont hier nog steeds. Het kasteel is niet toegankelijk en van buitenaf niet zichtbaar. Het is opgetrokken uit baksteen met blauwsteenbanden. Boven de ramen staan typische driehoeken die passen in de renaissancestijl. Het kasteel ligt in een park met bomen.





We volgen de vallei van de Gueule. Een natuurbeheerder van de Waalse overheid komt 3.000 kleine zalmpjes lozen in de rivier. De jonge zalmpjes komen uit het zuiden van Frankrijk en worden hier te water gelaten. De zalm zal terugkeren naar het zuiden van Frankrijk om er te paaien.




We verpozen even aan het kasteel van Boffereth. De kasteelhond komt ons bezoeken en na onze verpozing wandelt hij met ons mee. We hebben de hond, na verloop van tijd, dan toch kunnen kwijt spelen.



Dinsdag 21 juni 2022

- Naam : Bronnenwandeling rond Sint-Martens-Voeren
- Afstand : 10 km
- Stijgen : 300 m
- Dalen : 300 m
- Duur : 3 uur







Het toeristische televisieprogramma "Vlaanderen Vakantieland" ging in 2013 op zoek naar de mooiste wandeling van Vlaanderen. Deze wandeling in de prachtige Voerstreek kwam als

winnaar uit de bus. Met goede stap schoenen wordt je getraakteerd op mooie uitzichten over de valleien en natuurlijke waterbronnen.





Een wijngaardslak kruist ons pad. Wijngaardslakken zijn zeldzaam in onze streken. Men treft ze eerder aan in zuidse landen waar je ze ook kan eten.





Het kleinste Voerdorp (Sint-Martens-Voeren), met minder dan 300 inwoners, is vooral bekend om zijn Commanderie. Dit kasteel behoorde tot de Franse Revolutie toe aan de Duitse Ridderorde. In het park van het kasteel ligt de bron, die de vijvers en de Voer van

water voorziet. Hier worden heerlijke forellen gekweekt. Een typisch streekproduct en de specialiteit van de Gasterij.





Het Viaduct van Sint-Martens-Voeren overspant het Voerdal en het beekje de Voer. Dit spoorwegviaduct dankt zijn ontstaan aan de Duitse bezetting van België tijdens WO I. Goederenverkeer tussen Duitsland en de haven van Antwerpen was reeds voor de oorlog een aandachtspunt voor Duitsland, België en Nederland. Het eerste trace dat hiervoor uitgetekend werd, was de IJzeren Rijn (Antwerpen-Mönchengladbach). Op 4 augustus 1914 vielen de Duitsers België binnen. Nederland behield zijn neutraliteit en weigerde Duits spoorverkeer over haar grondgebied. Al in december 1914 werd door luitenant-kolonel Wilhelm Gröner, een Duits officier besloten de Montzenroute te vervolledigen met de Voerlijn. Vooral economische beweegredenen leidden tot de aanleg van de nieuwe spoorlijn.

Andere reisverslagen van deze jongen kun je terugvinden op www.ludwigdhaese.be



Ludwig D'Haese

benaltijdweg@gmail.com

Tekst

Ludwig

Foto's :

Elena en Ludwig